



UBICACIÓN GEOGRÁFICA

Provincia: (18) CORRIENTES

Depto: (049) ESQUINA

Fracción: 01

LEYENDA













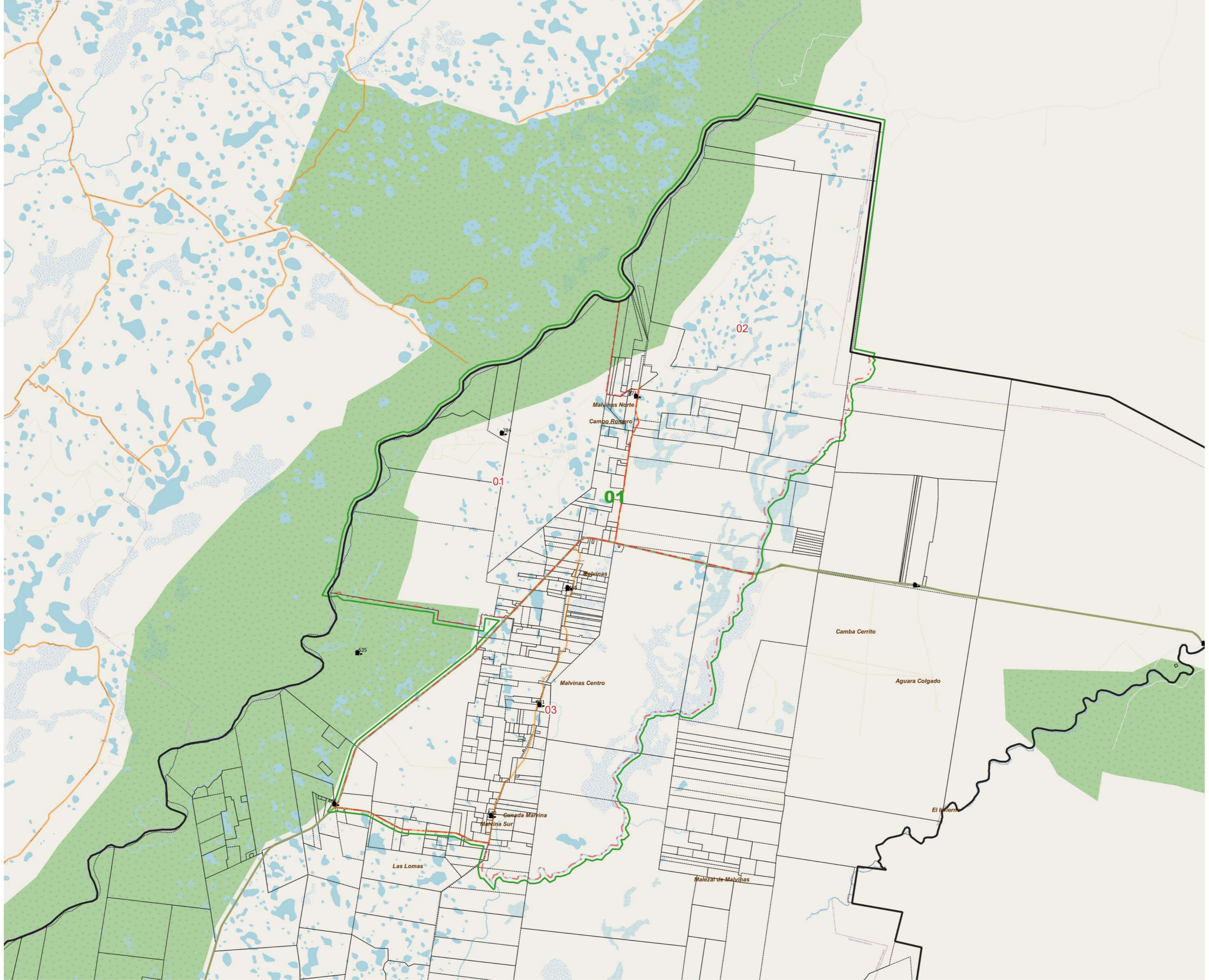
-  Departamentos
- Fracciones
-  Fracción
- Radios
-  Urbano
-  Rural o Mixto
-  Envolverte Urbana de Localidades NO CENSAR
- Parajes: Nombre
-  Localidad: Nombres
-  Escuelas: N°
- Viv. Colectivas RELEVAR
-  Parcelas
- Red Vial
-  Pavimento
-  Ripio
-  Suelo Seleccionados
-  Tierra

Imagen de Fondo:
Open Street Map Standard

Escala 1:
POSGAR94 / Faja 6 - EPSG:22186
Fuente: DPE - INDEC
Elaborado por: DPE - INDEC
Coordinación del Sistema
Geoestadístico
Fecha de Elaboración: 2022





UBICACIÓN GEOGRÁFICA

Provincia: (18) CORRIENTES

Depto: (049) ESQUINA

Fracción: 02

LEYENDA












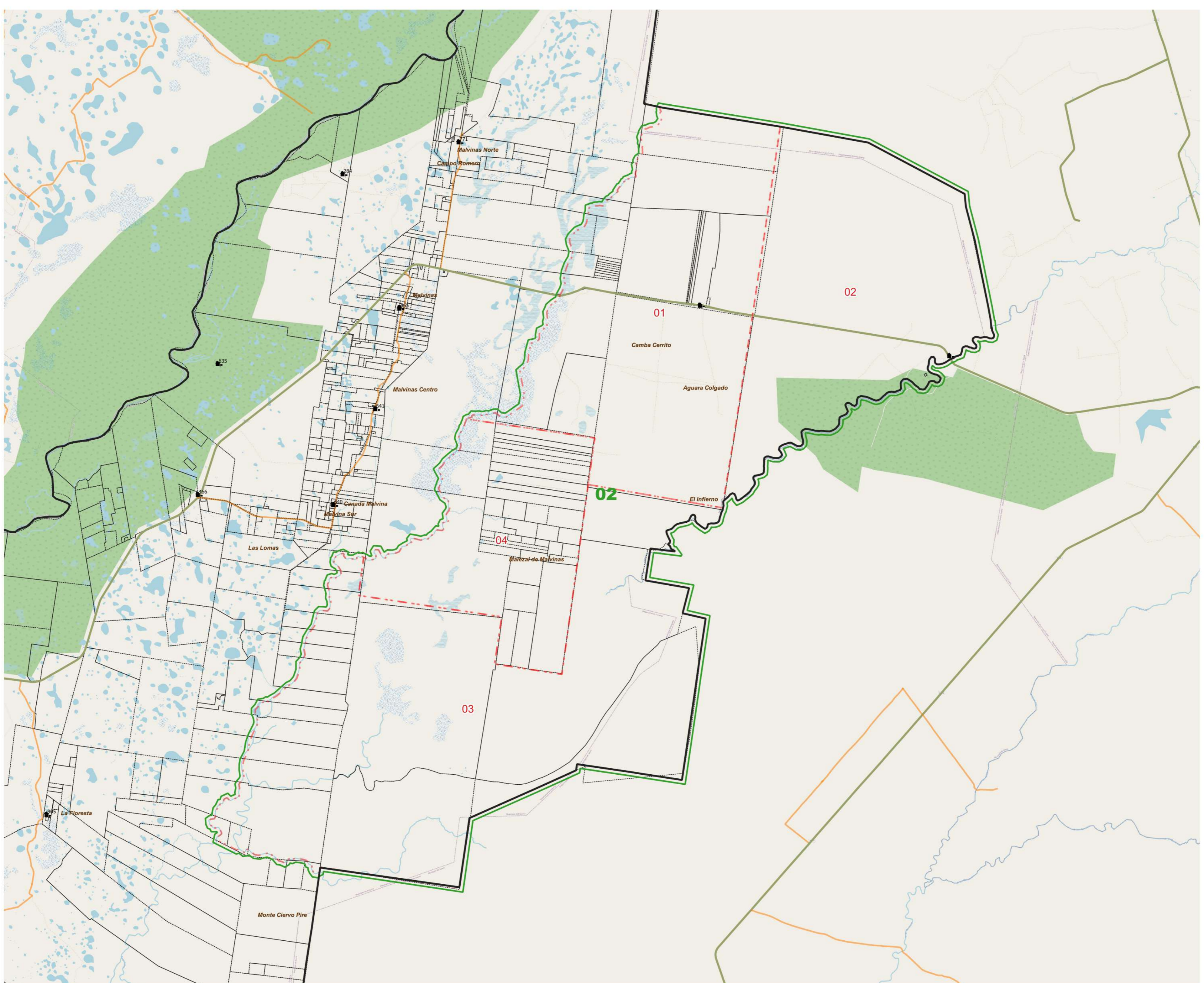
-  Departamentos
- Fracciones
-  Fracción
- Radios
-  Urbano
-  Rural o Mixto
-  Envoltente Urbana de Localidades NO CENSAR
- Parajes: Nombre
- Localidad: Nombres
-  Escuelas: N°
- Viv. Colectivas RELEVAR
-  Parcelas
- Red Vial
-  Pavimento
-  Ripio
-  Suelo Seleccionados
-  Tierra

Imagen de Fondo:
Open Street Map Standard

Escala 1:
POSGAR94 / Faja 6 - EPSG:22186
Fuente: DPE - INDEC
Elaborado por: DPE - INDEC
Coordinación del Sistema
Geoestadístico
Fecha de Elaboración: 2022





UBICACIÓN GEOGRÁFICA

Provincia: (18) CORRIENTES

Depto: (049) ESQUINA

Fracción: 03

LEYENDA













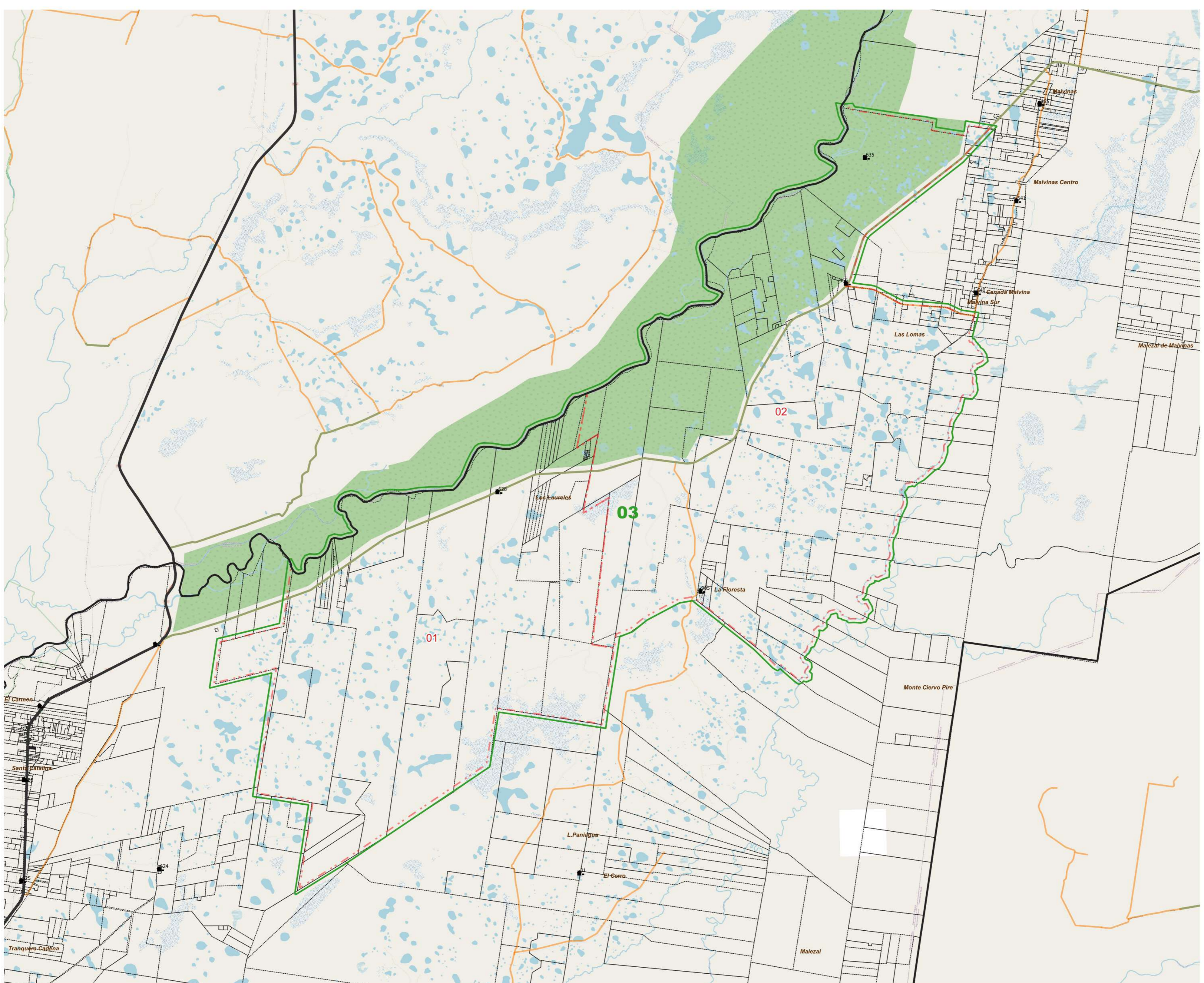
-  Departamentos
- Fracciones
-  Fracción
- Radios
-  Urbano
-  Rural o Mixto
-  Envoltura Urbana de Localidades NO CENSAR
- Parajes: Nombre
-  Localidad: Nombres
-  Escuelas: N°
- Viv. Colectivas RELEVAR
-  Parcelas
- Red Vial
-  Pavimento
-  Ripio
-  Suelo Seleccionados
-  Tierra

Imagen de Fondo:
Open Street Map Standard

Escala 1:
POSGAR94 / Faja 6 - EPSG:22186
Fuente: DPE - INDEC
Elaborado por: DPE - INDEC
Coordinación del Sistema
Geostatístico
Fecha de Elaboración: 2022





UBICACIÓN GEOGRÁFICA

Provincia: (18) CORRIENTES

Depto: (049) ESQUINA

Fracción: 04

LEYENDA













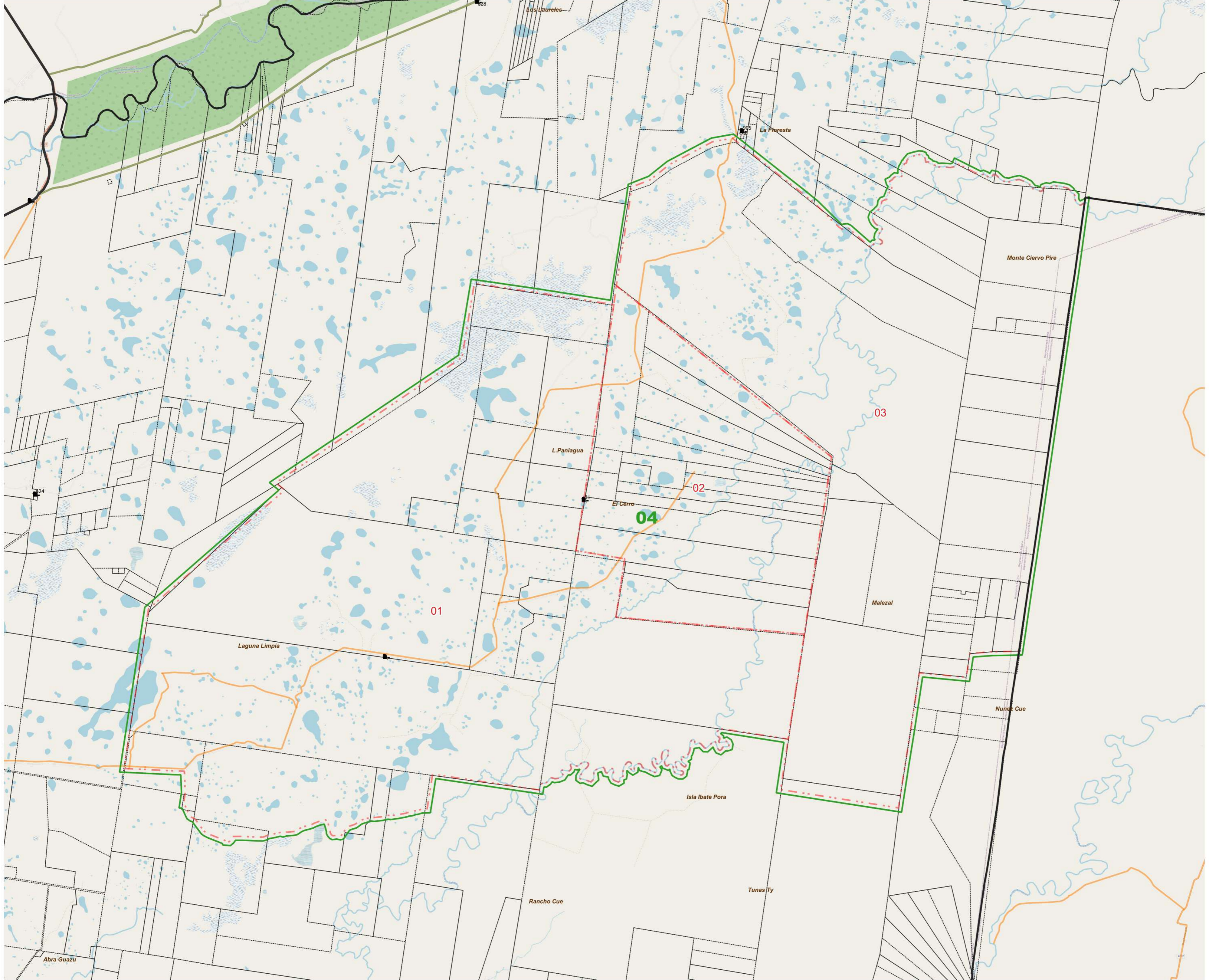
-  Departamentos
- Fracciones
-  Fracción
- Radios
-  Urbano
-  Rural o Mixto
-  Envoltura Urbana de Localidades NO CENSAR
- Parajes: Nombre
-  Localidad: Nombres
-  Escuelas: N°
- Viv. Colectivas RELEVAR
-  Parcelas
- Red Vial
-  Pavimento
-  Ripio
-  Suelo Seleccionados
-  Tierra

Imagen de Fondo:
Open Street Map Standard

Escala 1:
POSGAR94 / Faja 6 - EPSG:22186
Fuente: DPE - INDEC
Elaborado por: DPE - INDEC
Coordinación del Sistema
Geostatístico
Fecha de Elaboración: 2022



UBICACIÓN GEOGRÁFICA

Provincia: (18) CORRIENTES

Depto: (049) ESQUINA

Fracción: 05

LEYENDA










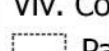
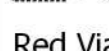

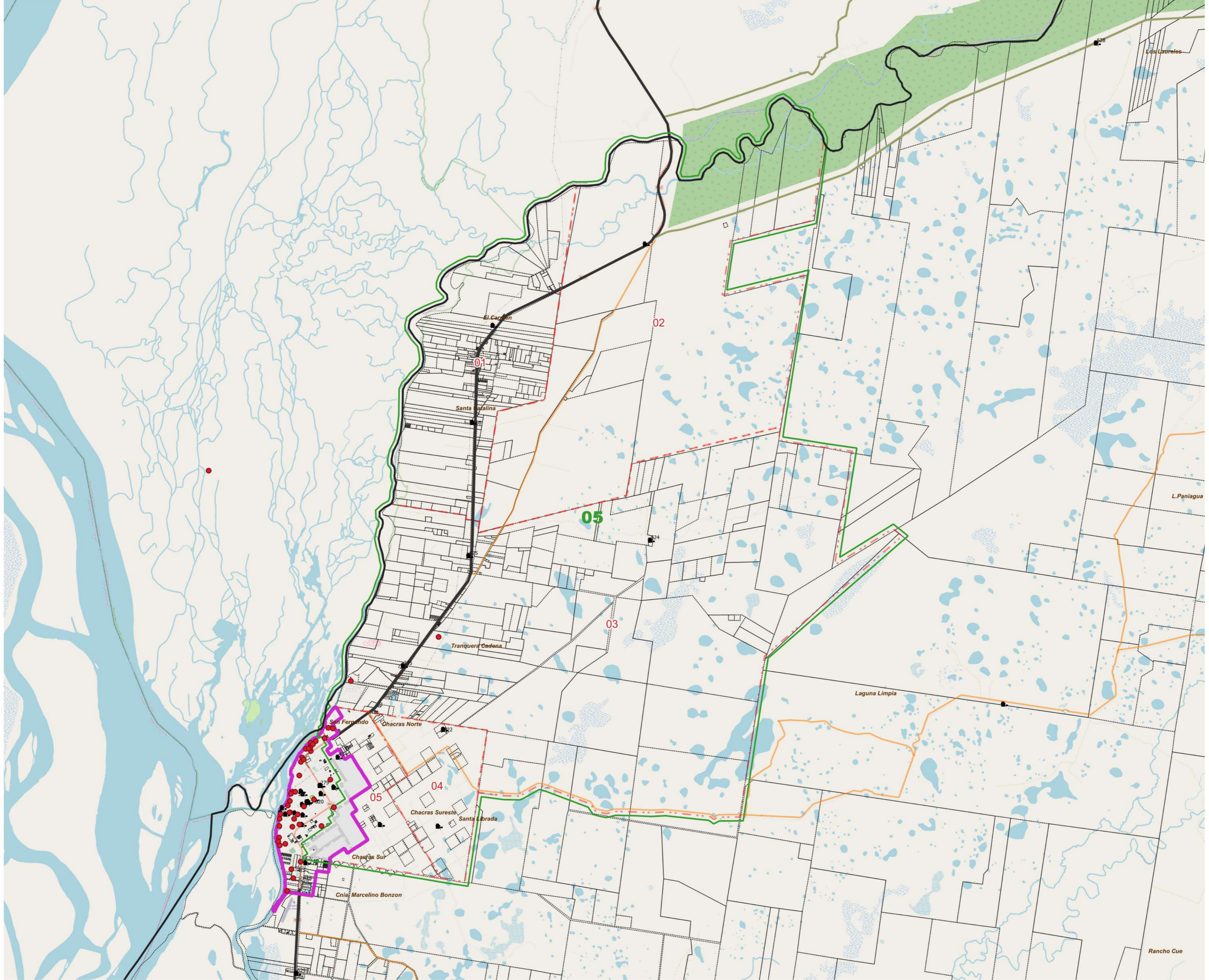
-  Departamentos
- Fracciones
-  Fracción
- Radios
-  Urbano
-  Rural o Mixto
-  Envoltura Urbana de Localidades NO CENSAR
- Parajes: Nombre
-  Localidad: Nombres
-  Escuelas: N°
- Viv. Colectivas RELEVAR
-  Parcelas
- Red Vial
-  Pavimento
-  Ripio
-  Suelo Seleccionados
-  Tierra

Imagen de Fondo:
Open Street Map Standard

Escala 1:
POSGAR94 / Faja 6 - EPSG:22186
Fuente: DPE - INDEC
Elaborado por: DPE - INDEC
Coordinación del Sistema
Geostatístico
Fecha de Elaboración: 2022





UBICACIÓN GEOGRÁFICA

Provincia: (18) CORRIENTES

Depto: (049) ESQUINA

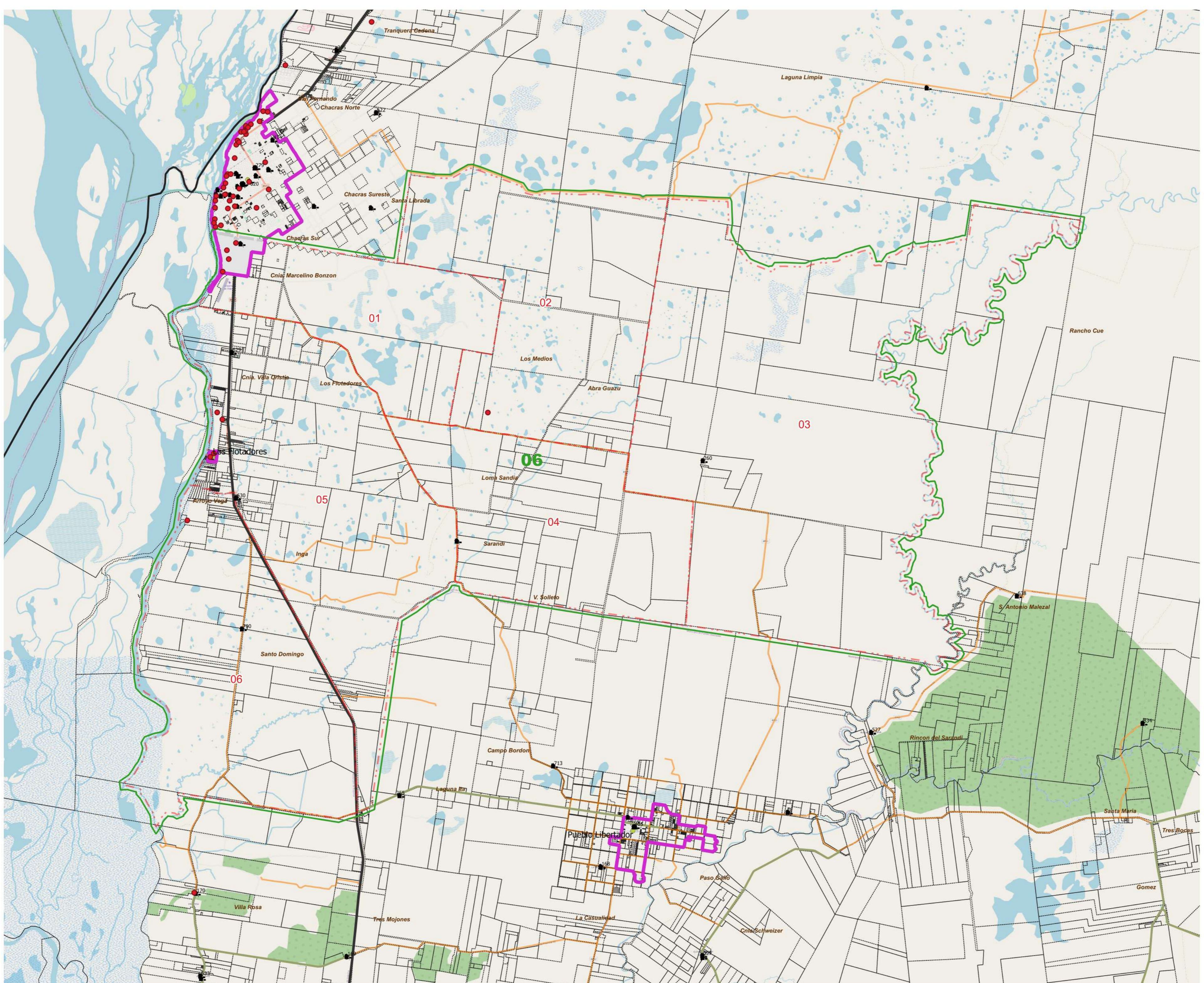
Fracción: 06

LEYENDA

- Departamentos
- Fracciones
- Fracción
- Radios
- Urbano
- Rural o Mixto
- Envolvente Urbana de Localidades NO CENSAR
- Parajes: Nombre
- Localidad: Nombres
- Escuelas: N°
- Viv. Colectivas RELEVAR
- Parcelas
- Red Vial
- Pavimento
- Ripio
- Suelo Seleccionados
- Tierra

Imagen de Fondo:
Open Street Map Standard

Escala 1:
POSGAR94 / Faja 6 - EPSG:22186
Fuente: DPE - INDEC
Elaborado por: DPE - INDEC
Coordinación del Sistema
Geostatístico
Fecha de Elaboración: 2022





UBICACIÓN GEOGRÁFICA

Provincia: (18) CORRIENTES

Depto: (049) ESQUINA

Fracción: 07

LEYENDA













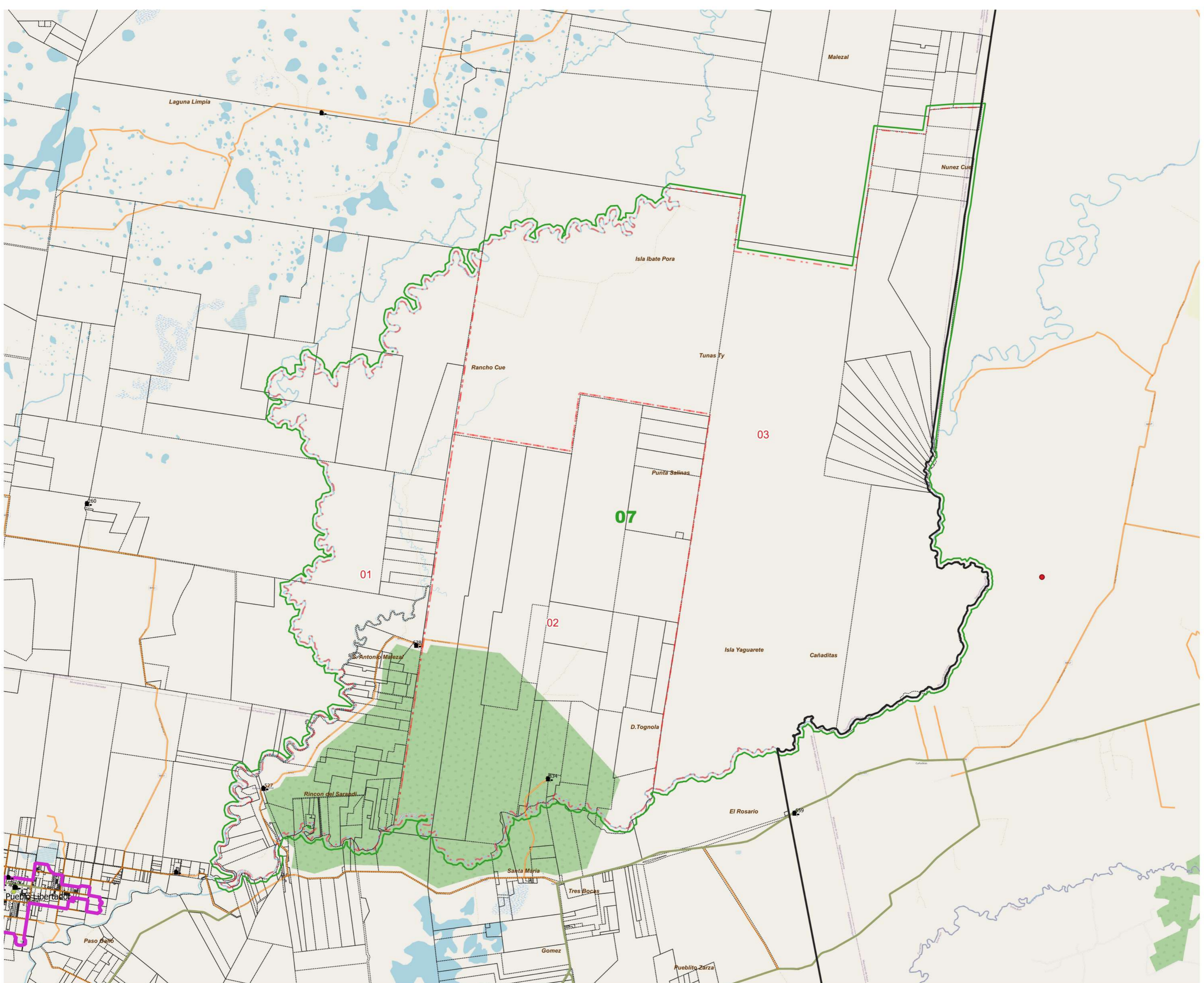
-  Departamentos
- Fracciones
-  Fracción
- Radios
-  Urbano
-  Rural o Mixto
-  Envolverte Urbana de Localidades NO CENSAR
- Parajes: Nombre
-  Localidad: Nombres
-  Escuelas: N°
- Viv. Colectivas RELEVAR
-  Parcelas
- Red Vial
-  Pavimento
-  Ripio
-  Suelo Seleccionados
-  Tierra

Imagen de Fondo:
Open Street Map Standard

Escala 1:
POSGAR94 / Faja 6 - EPSG:22186
Fuente: DPE - INDEC
Elaborado por: DPE - INDEC
Coordinación del Sistema
Geostatístico
Fecha de Elaboración: 2022





UBICACIÓN GEOGRÁFICA

Provincia: (18) CORRIENTES

Depto: (049) ESQUINA

Fracción: 08

LEYENDA










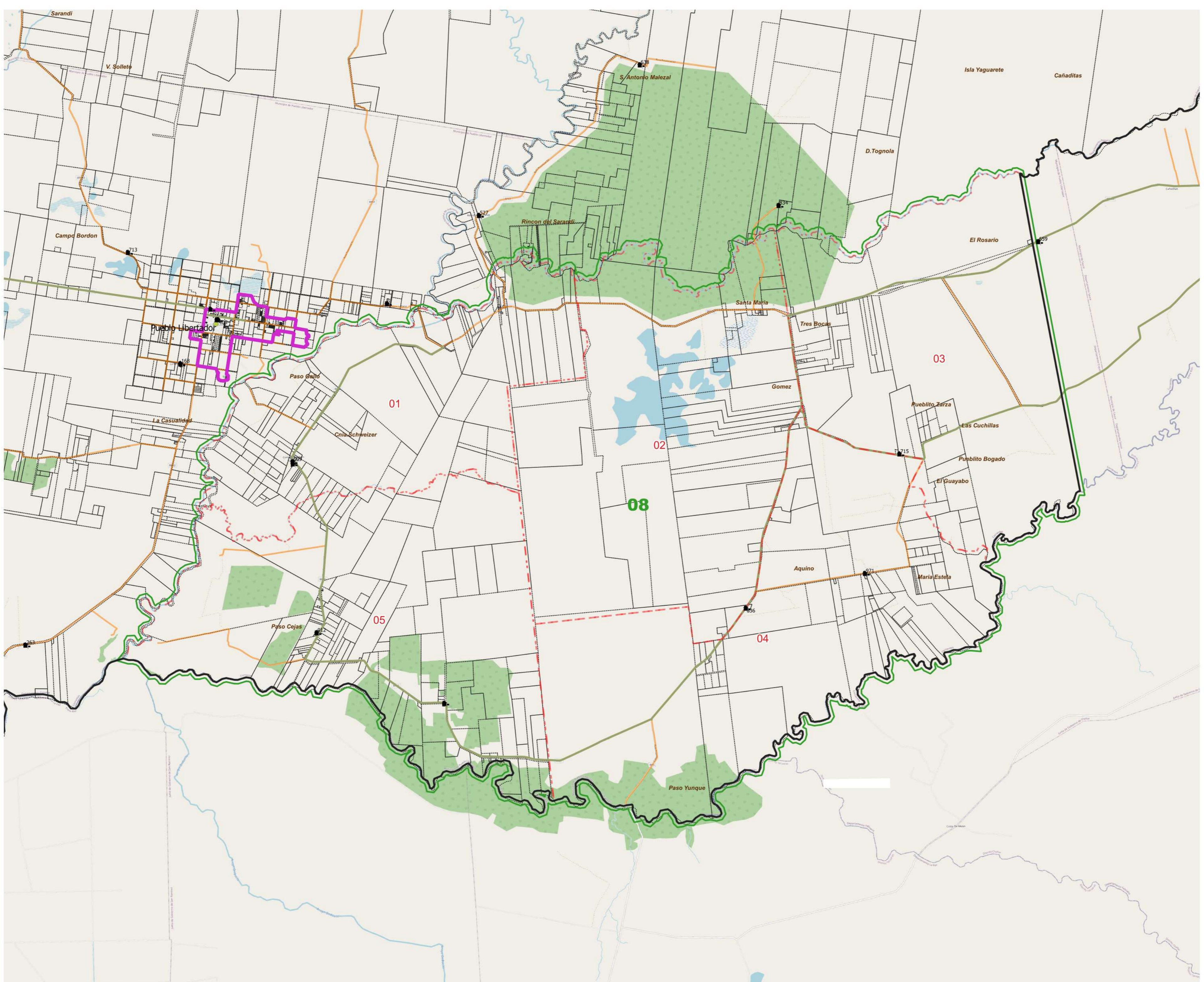
-  Departamentos
- Fracciones
-  Fracción
- Radios
-  Urbano
-  Rural o Mixto
-  Envolverte Urbana de Localidades NO CENSAR
- Parajes: Nombre
- Localidad: Nombres
- Escuelas: N°
- Viv. Colectivas RELEVAR
- Parcelas
- Red Vial
-  Pavimento
-  Ripio
-  Suelo Seleccionados
-  Tierra

Imagen de Fondo:
Open Street Map Standard

Escala 1:
POSGAR94 / Faja 6 - EPSG:22186
Fuente: DPE - INDEC
Elaborado por: DPE - INDEC
Coordinación del Sistema
Geoestadístico
Fecha de Elaboración: 2022





UBICACIÓN GEOGRÁFICA

Provincia: (18) CORRIENTES

Depto: (049) ESQUINA

Fracción: 09

LEYENDA













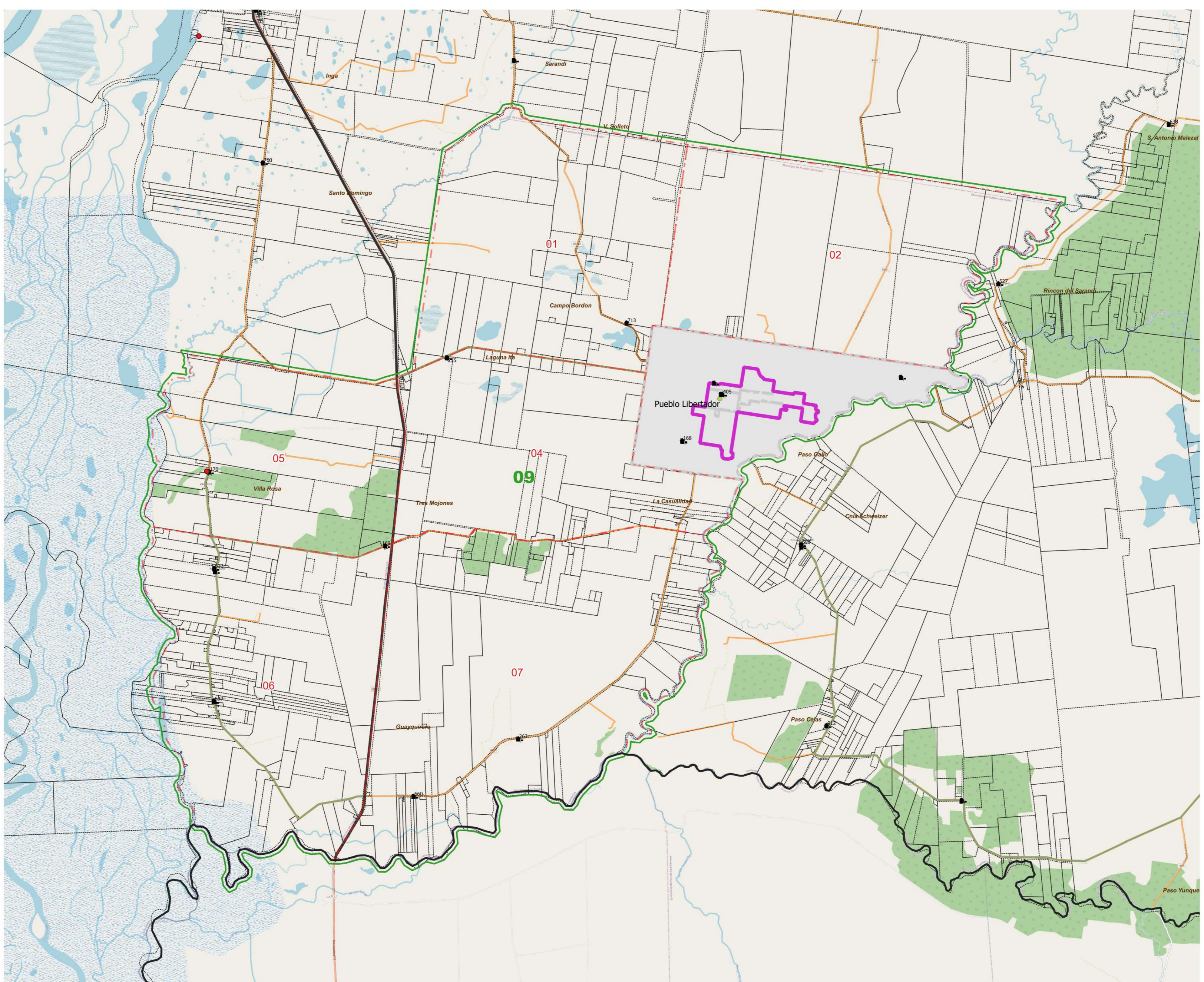
-  Departamentos
- Fracciones
-  Fracción
- Radios
-  Urbano
-  Rural o Mixto
-  Envolverte Urbana de Localidades NO CENSAR
- Parajes: Nombre
-  Localidad: Nombres
-  Escuelas: N°
- Viv. Colectivas RELEVAR
-  Parcelas
- Red Vial
-  Pavimento
-  Ripio
-  Suelo Seleccionados
-  Tierra

Imagen de Fondo:
Open Street Map Standard

Escala 1:
POSGAR94 / Faja 6 - EPSG:22186
Fuente: DPE - INDEC
Elaborado por: DPE - INDEC
Coordinación del Sistema
Geoestadístico
Fecha de Elaboración: 2022





UBICACIÓN GEOGRÁFICA

Provincia: (18) CORRIENTES

Depto: (049) ESQUINA

Fracción: 10

LEYENDA













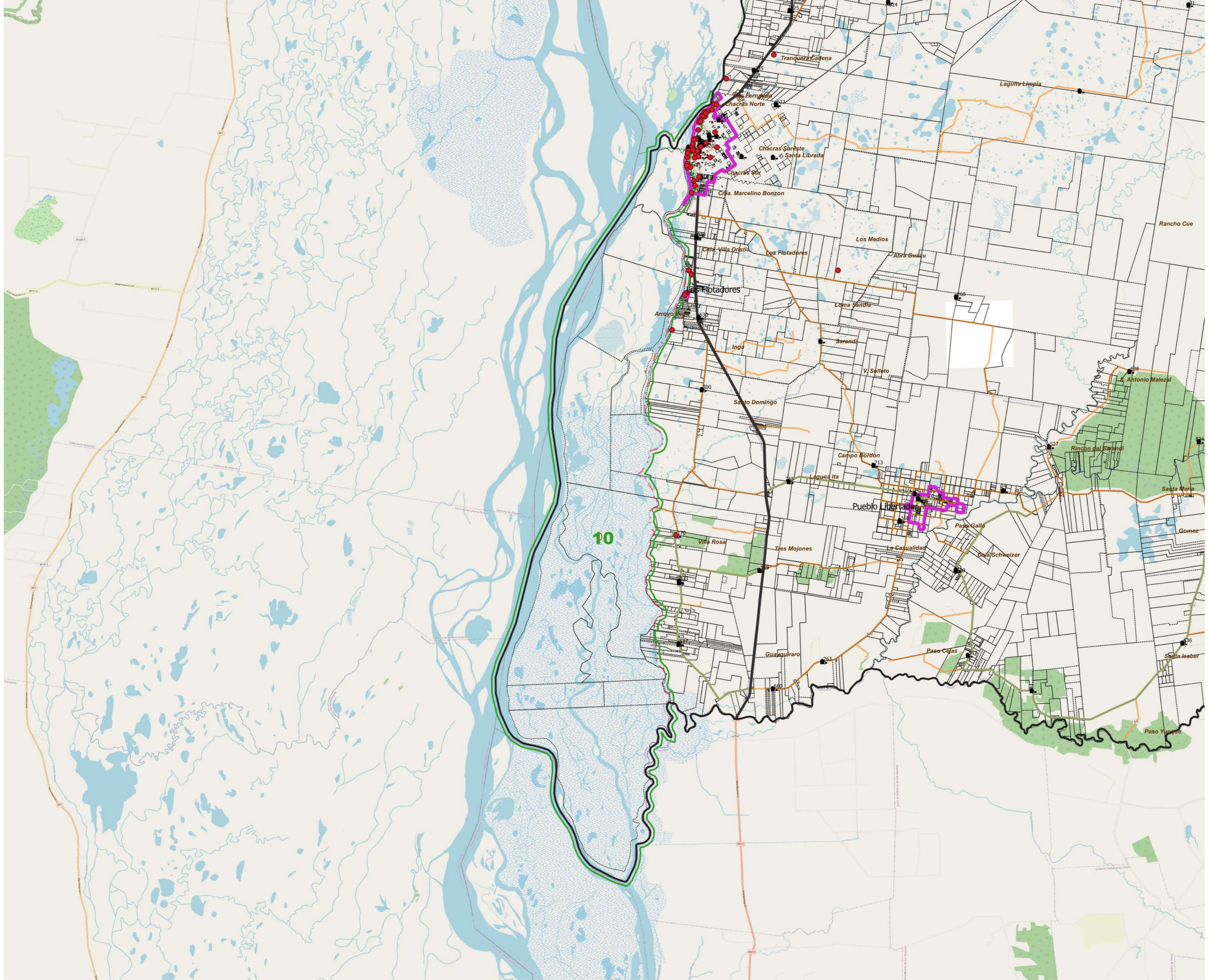
-  Departamentos
- Fracciones
-  Fracción
- Radios
-  Urbano
-  Rural o Mixto
-  Envolverte Urbana de Localidades NO CENSAR
- Parajes: Nombre
-  Localidad: Nombres
-  Escuelas: N°
- Viv. Colectivas RELEVAR
-  Parcelas
- Red Vial
-  Pavimento
-  Ripio
-  Suelo Seleccionados
-  Tierra

Imagen de Fondo:
Open Street Map Standard

Escala 1:
POSGAR94 / Faja 6 - EPSG:22186
Fuente: DPE - INDEC
Elaborado por: DPE - INDEC
Coordinación del Sistema
Geostatístico
Fecha de Elaboración: 2022





UBICACIÓN GEOGRÁFICA

Provincia: (18) CORRIENTES

Depto: (049) ESQUINA

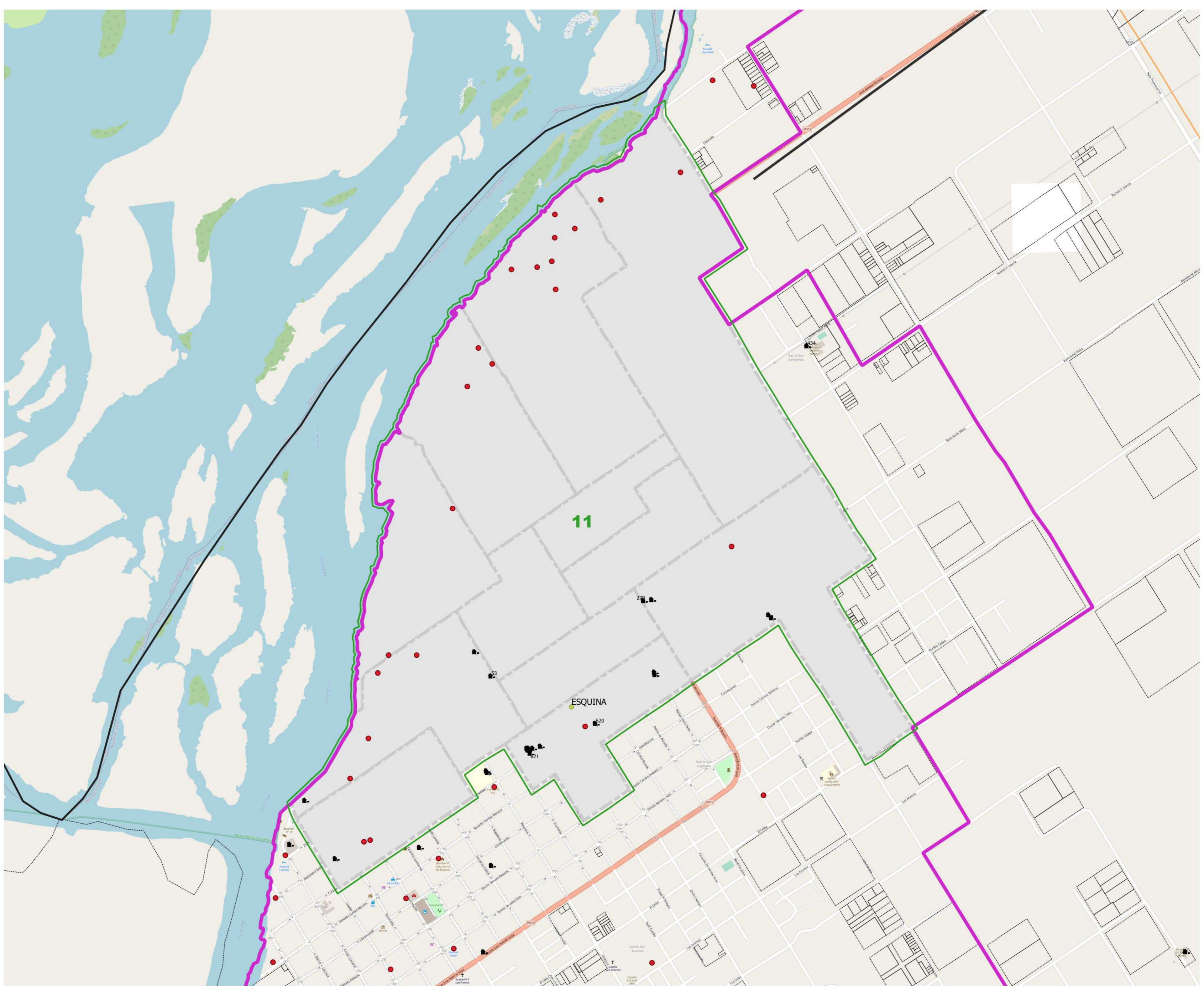
Fracción: 11

LEYENDA

- Departamentos
- Fracciones
 - Fracción
- Radios
 - Urbano
 - Rural o Mixto
 - Envolvente Urbana de Localidades NO CENSAR
- Parajes: Nombre
- Localidad: Nombres
- Escuelas: N°
- Viv. Colectivas RELEVAR
- Parcelas
- Red Vial
 - Pavimento
 - Ripio
 - Suelo Seleccionados
 - Tierra

Imagen de Fondo:
Open Street Map Standard

Escala 1:
POSGAR94 / Faja 6 - EPSG:22186
Fuente: DPE - INDEC
Elaborado por: DPE - INDEC
Coordinación del Sistema
Geostatístico
Fecha de Elaboración: 2022





UBICACIÓN GEOGRÁFICA

Provincia: (18) CORRIENTES

Depto: (049) ESQUINA

Fracción: 12

LEYENDA



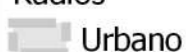
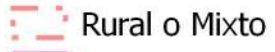

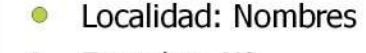

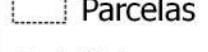


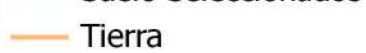

-  Departamentos
- Fracciones
-  Fracción
- Radios
-  Urbano
-  Rural o Mixto
-  Envolverte Urbana de Localidades NO CENSAR
- Parajes: Nombre
-  Localidad: Nombres
-  Escuelas: N°
- Viv. Colectivas RELEVAR
-  Parcelas
- Red Vial
-  Pavimento
-  Ripio
-  Suelo Seleccionados
-  Tierra

Imagen de Fondo:
Open Street Map Standard

Escala 1:
POSGAR94 / Faja 6 - EPSG:22186
Fuente: DPE - INDEC
Elaborado por: DPE - INDEC
Coordinación del Sistema
Geoestadístico
Fecha de Elaboración: 2022

